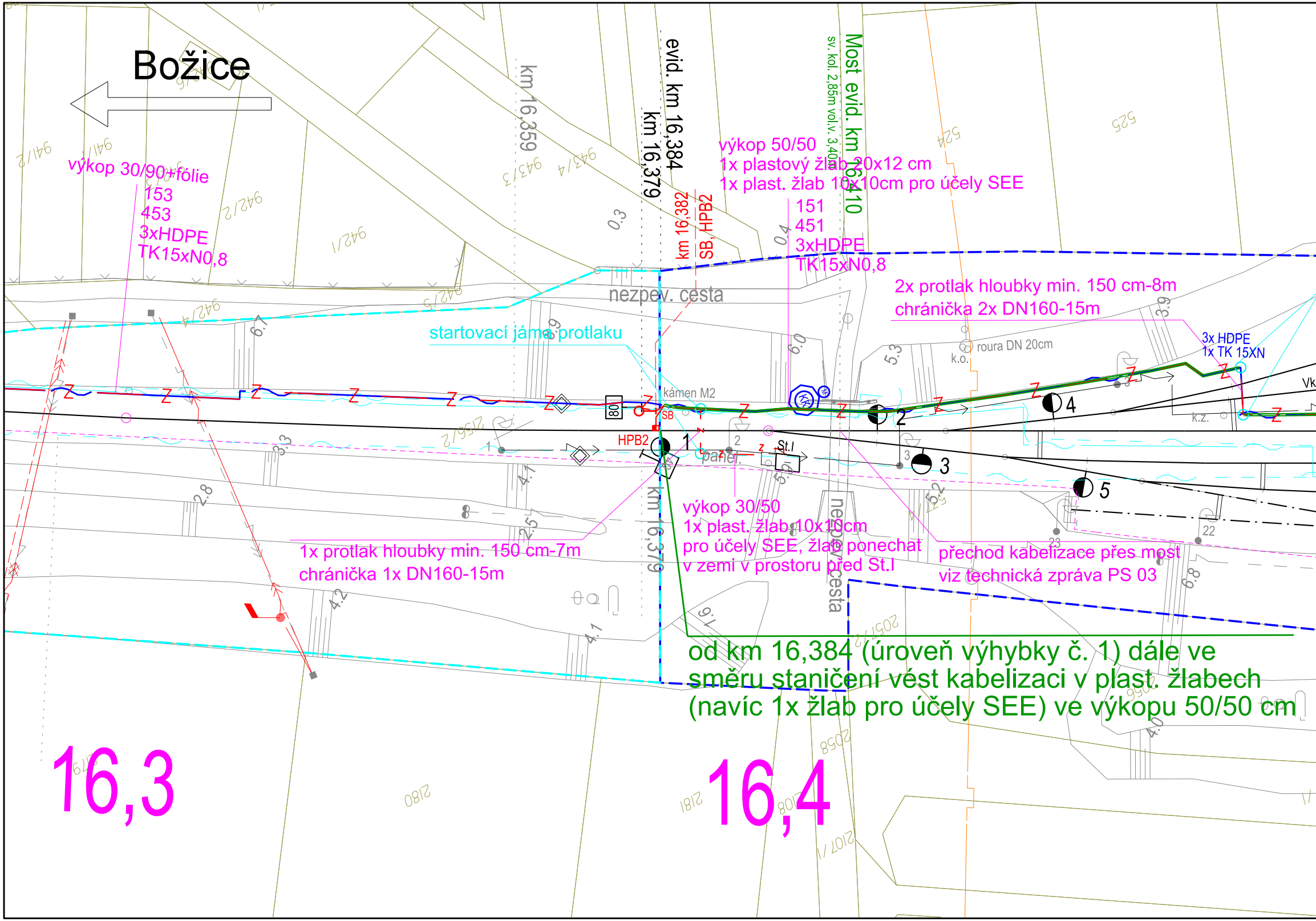
Božice
km 16,359
evid. km 16,384
km 16,379
km 16,382
SB, HPB2
sv. kol. 2,85m vol.v. 3,40m
Most evid. km 16,410
výkop 50/50
1x plastový žlab 20x12 cm
1x plast. žlab 10x10cm pro účely SEE
151
451
3xHDPE
TK15xN0,8
výkop 30/90+fólie
153
453
3xHDPE
TK15xN0,8
nezpev. cesta
startovací jáma protlaku
2x protlak hloubky min. 150 cm-8m
chránička 2x DN160-15m
roura DN 20cm
k.o.
3x HDPE
1x TK 15XN
Vk
kámen M2
808
SB
HPB2
1
2
3
4
5
paner.
St.I
k.z.
22
23
výkop 30/50
1x plast. žlab 10x10cm
pro účely SEE, žlab ponechat
v zemi v prostoru před St.I
1x protlak hloubky min. 150 cm-7m
chránička 1x DN160-15m
přechod kabelizace přes most
viz technická zpráva PS 03
km 16,379
nezpev. cesta
od km 16,384 (úroveň výhybky č. 1) dále ve směru staničení vést kabelizaci v plast. žlabech (navíc 1x žlab pro účely SEE) ve výkopu 50/50 cm
16,3
16,4
941/2
941/1
942/2
942/1
943/3
943/4
942/4
942/5
2156/2
2057/2
2058
2180
2181
2108
2107/1
524
525
0.3
0.4
6.7
6.9
6.0
5.3
3.9
3.3
2.8
4.7
2.5
4.2
4.1
9.1
5.9
5.2
6.8
4.0

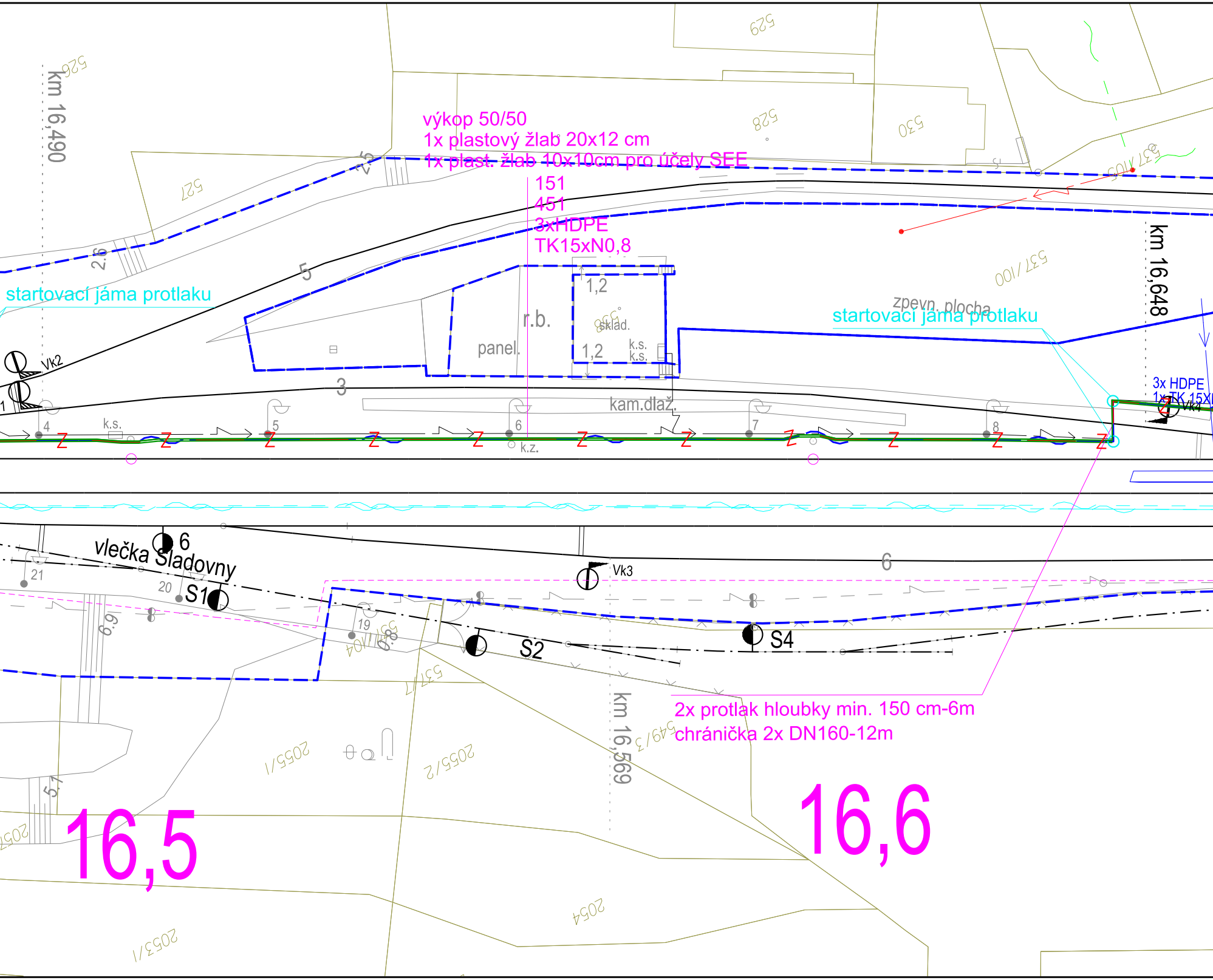
km 16,490
526
527
528
529
530
537/105
výkop 50/50
1x plastový žlab 20x12 cm
1x plast. žlab 10x10cm pro účely SEE
151
451
3xHDPE
TK15xN0,8
2,5
2,6
5
startovací jáma protlaku
1,2
r.b.
panel.
sklad.
1,2
k.s.
k.s.
3
kam.dlaž.
537/100
zpevn. plocha
startovací jáma protlaku
km 16,648
3x HDPE
1x TK 15X
Vk4
Vk2
1
4
k.s.
5
6
k.z.
7
8
vlečka Sladovny
6
21
20
S1
6,9
19
537/104
Vk3
6
S2
S4
537/7
km 16,569
2x protlak hloubky min. 150 cm-6m
chránička 2x DN160-12m
549/3
2055/1
2055/2
5,1
2052
16,5
16,6
2054
2053/1

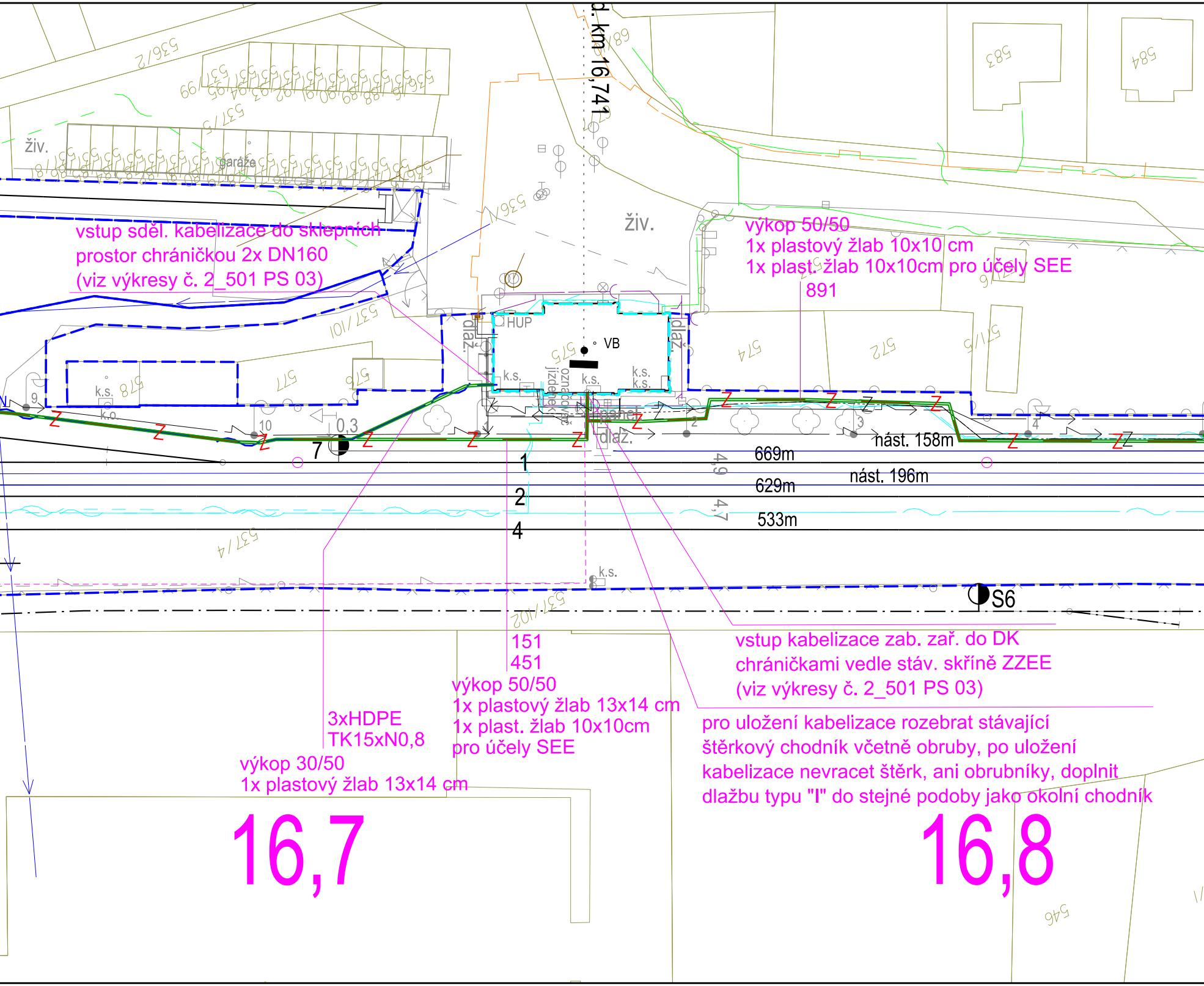
d. km 16,741
živ.
garáže
živ.
HUP
VB
k.s.
k.o.
dlaž.
označovač jízdenek
0,3
7
9
10
1
2
4
S6
669m
629m
533m
nást. 158m
nást. 196m
4,9
4,7
536/2
537/5
536/1
537/101
537/4
537/102
578
577
576
575
574
572
571/5
583
584
546
16,7
16,8

vstup sděl. kabelizace do sklepních prostor chráničkou 2x DN160 (viz výkresy č. 2_501 PS 03)

výkop 50/50
1x plastový žlab 10x10 cm
1x plast. žlab 10x10cm pro účely SEE
891

151
451
výkop 50/50
1x plastový žlab 13x14 cm
1x plast. žlab 10x10cm
pro účely SEE

3xHDPE
TK15xN0,8

výkop 30/50
1x plastový žlab 13x14 cm

vstup kabelizace zab. zař. do DK chráničkami vedle stáv. skříně ZZEE (viz výkresy č. 2_501 PS 03)

pro uložení kabelizace rozebrat stávající štěrkový chodník včetně obruby, po uložení kabelizace nevracet štěrk, ani obrubníky, doplnit dlažbu typu "I" do stejné podoby jako okolní chodník

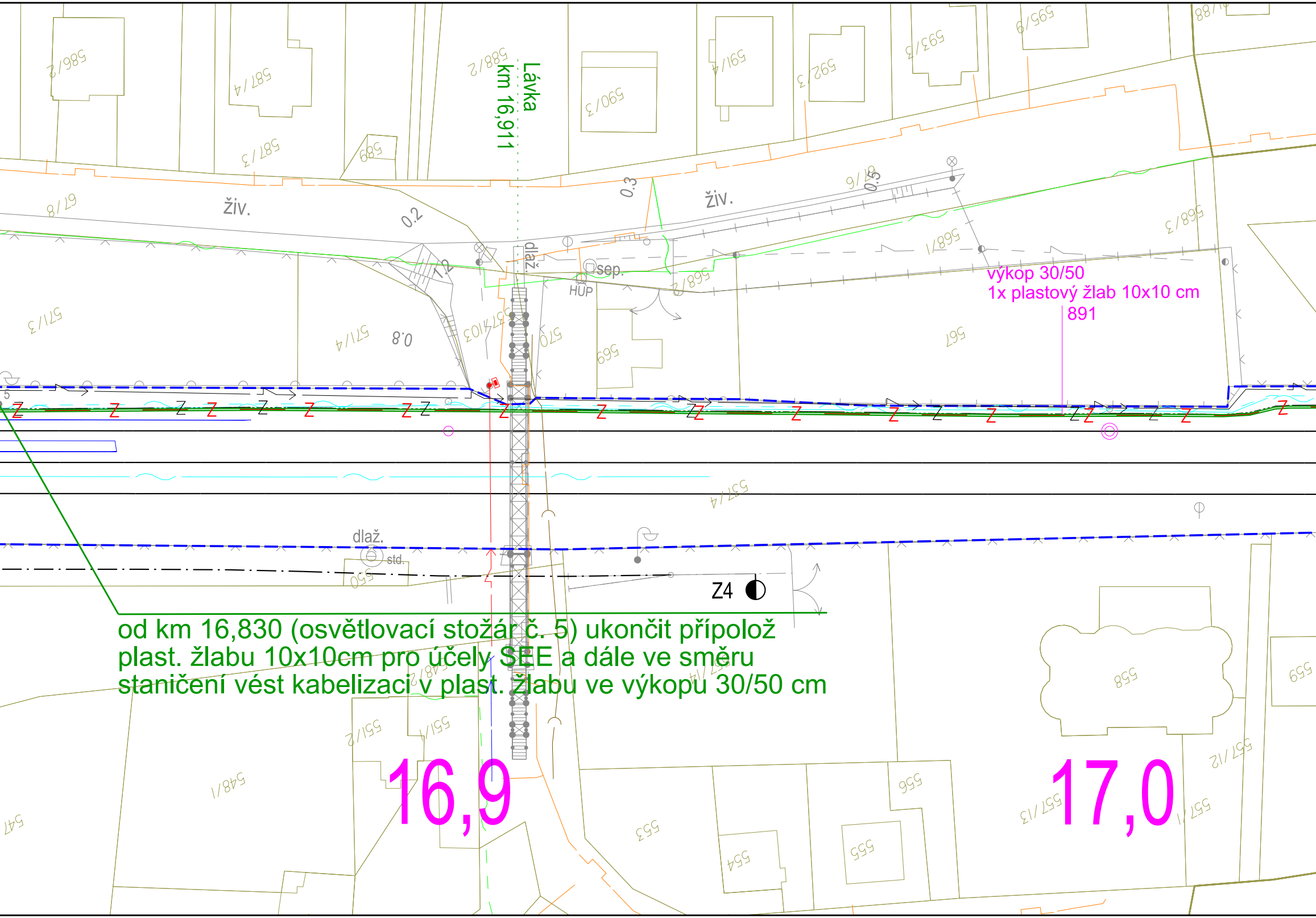
Lávka
km 16,911
živ.
živ.
dlaž.
sep.
HUP
dlaž.
std.
Z4
16,9
17,0
586/2
587/4
587/3
588/2
589
590/3
591/4
592/3
593/3
595/9
568/3
568/1
567
569
570
571/3
571/4
57/8
548/1
547
550
551/2
551/1
553
554
555
556
557/4
557/13
557/12
558
559
537/4
0.2
0.3
0.3
0.8
1.2

výkop 30/50
1x plastový žlab 10x10 cm
891

od km 16,830 (osvětlovací stožár č. 5) ukončit připolož plast. žlabu 10x10cm pro účely SEE a dále ve směru staničení vést kabelizaci v plast. žlabu ve výkopu 30/50 cm

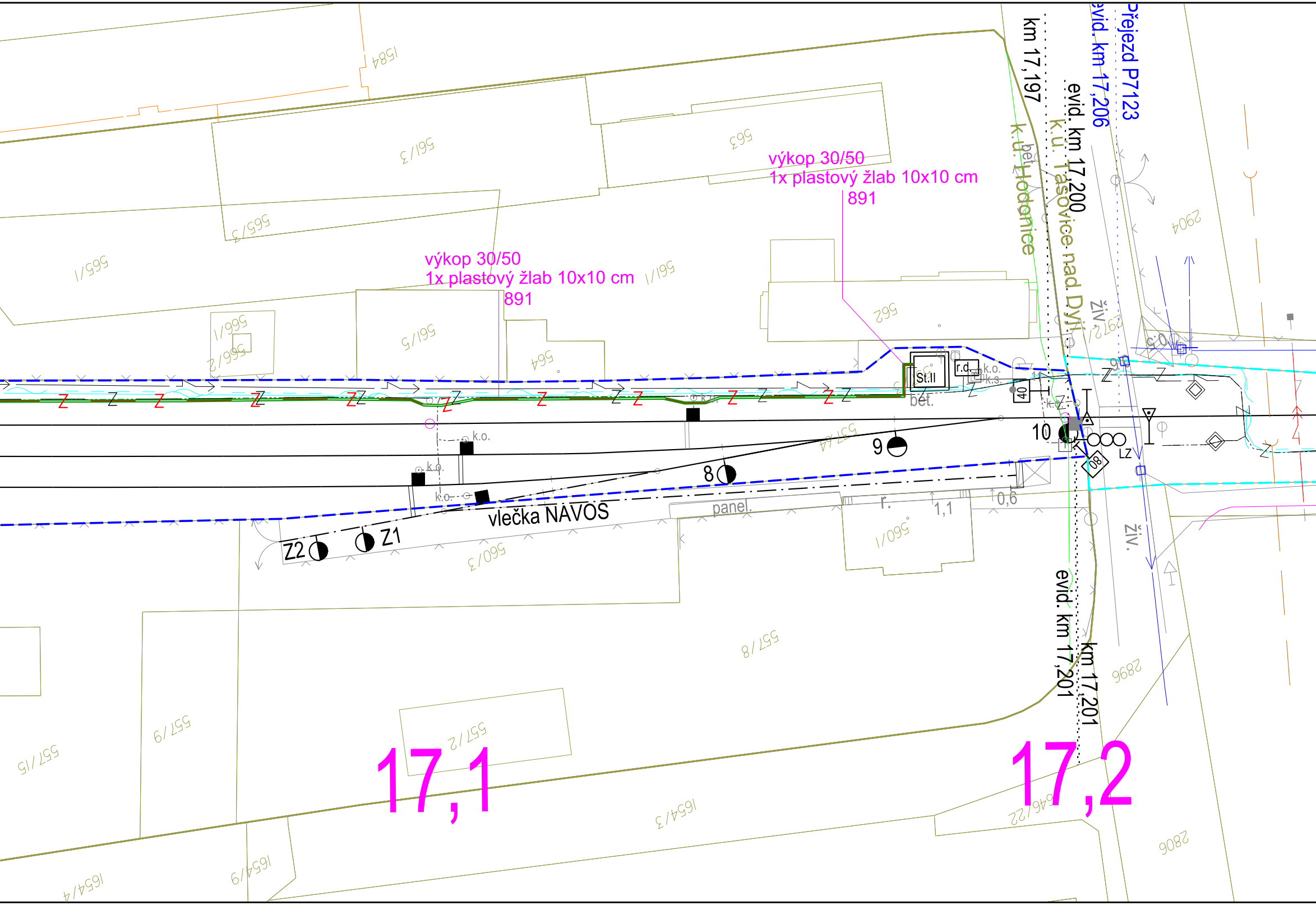
výkop 30/50
1x plastový žlab 10x10 cm
891
výkop 30/50
1x plastový žlab 10x10 cm
891
km 17,197
evid. km 17,206
Přejezd P7123
evid. km 17,200
k.ú. Tasovice nad Dyjí
k.ú. Hodonice
bet.
St.II
r.d.
k.o.
k.s.
bet.
40
10
9
8
Z1
Z2
LZ
08
živ.
živ.
vlečka NÁVOS
panel.
r.
1,1
0,6
k.o.
k.o.
k.o.
evid. km 17,201
km 17,201
17,1
17,2
1584
561/3
563
565/3
565/1
561/1
566/1
566/2
561/5
564
562
2904
557/4
560/1
560/3
557/8
557/6
557/2
557/15
1654/3
1654/6
1654/4
2896
2806
1646/22

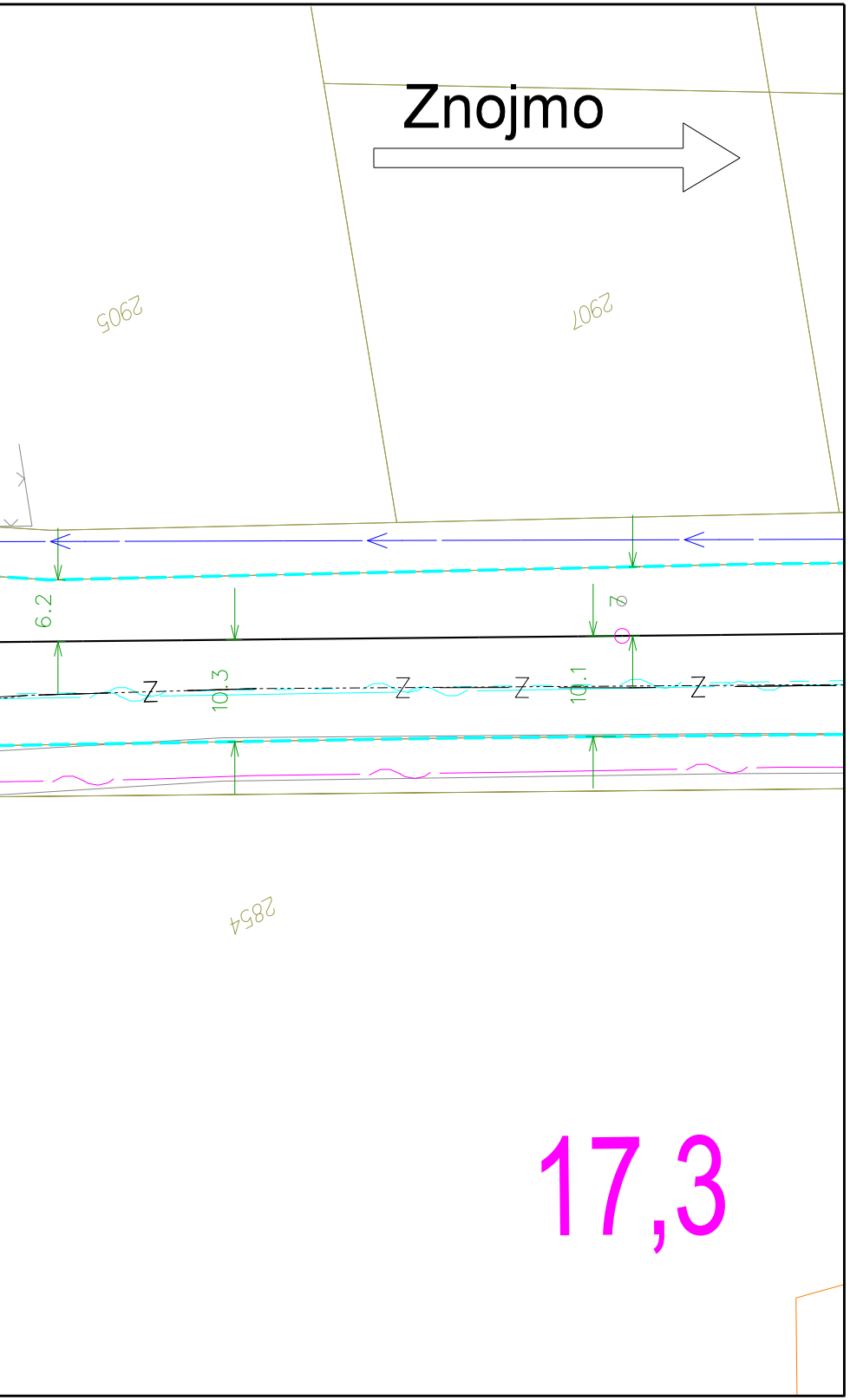
Znojmo
2905
2907
6.2
Ø
10.3
10.1
Z
Z
Z
Z
2854
17,3

Legenda:

katastrální mapa	
hranice drážního pozemku (SŽ s.o.)	
hranice drážního pozemku (ČD a.s.)	
zaměření	
nové prvky a kabelizace	Z Z
osa koleje, stávající prvky	
rušené prvky	
hektometry, popisy	
krajnice komunikace	

Stávající sítě:

CETIN	
CETIN - nadzemní sítě	
NEJ - zemní optické vedení	
Obec Tasovice - dešťová kanalizace	
Obec Hodonice - veřejné osvětlení	bez zákresu - nutno vytýčit
ČEPS - nadzemní VVN	
GasNet	
EGD - NN nadzemní	
EGD - NN podzemní	
EGD - sdělovací	
EGD - VN nadzemní	
EGD - VVN nadzemní	
VAS - kanalizace	
VAS - vodovod	
ČD Telematika	
ČD Telematika - digi	
SŽ - SEE	
SŽ - SSZT	Z Z
SŽ - SZZ - MK	
SŽ - závislostní kabel + VP	
SŽ - drátovody	
SŽ - SPS - vodovod	
SŽ - SPS - kanalizace	
SŽ - SPS - zemnící pásek	
SŽ - SPS - elektro	

EVROPSKÁ UNIE
Evropské strukturální a investiční fondy
Operační program Doprava

Ministerstvo dopravy
Státní fond dopravní infrastruktury

Orientační schéma:

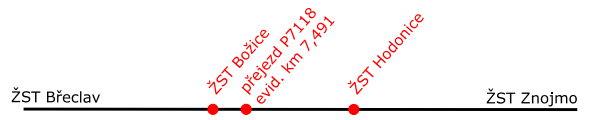
ŽST Břeclav
ŽST Božice
přejezd P7118
evid. km 7,491
ŽST Hodonice
ŽST Znojmo

Razítko oprávněné osoby:

Podpis: Datum:

Revize:	Datum:	Popis:	Kontroloval:
000	8/2023	Definitivní odevzdání dokumentace	Ing. Václav Švásta

Stavebník/Investor:	**Správa železnic, státní organizace**
Adresa:	Dlážděná 1003/7, 110 00 Praha 1
Zástupce investora:	Oblastní ředitelství Brno
Adresa:	Kounicova 688/26, 611 43 Brno

SPRÁVA ŽELEZNIC

Zhotovitel PD:	**Signal Projekt s.r.o.**
Adresa:	Vídeňská 55, 639 00 Brno
Kontakt:	T: +420 543 233 962 E: projekce@signalprojekt.cz
Zhotovitel dílčí části PD:	**Signal Projekt s.r.o.**
Adresa:	Vídeňská 55, 639 00 Brno
Kontakt:	T: +420 543 233 962 E: projekce@signalprojekt.cz

Hlavní projektant (HIP):	Specialista:	Odpovědný projektant:	Zpracovatel:
Ing. Přemysl Boguaj	Ing. Václav Švásta	Ing. Přemysl Boguaj	Ing. Přemysl Boguaj

Název stavby/akce:

Oprava zabezpečovacího zařízení v ŽST Božice a Hodonice

Označení (S-kód): -

Zakázka č.: 23-025-40-311

Název části: Staniční zabezpečovací zařízení (SZZ)

Označení části: D.1.1.1

Název objektu: **Oprava SZZ Hodonice**

Označení objektu/komplexu: **PS 03**

Název přílohy: Polohopisný výkres km 16,300 - km 17,300

Název dílčí části přílohy:

Číslo přílohy: **2. 102**

Paré:

Kraj:	Katastrální území:	TUDU:
Jihomoravský	viz textová část	2082 04

Stupeň dokumentace:	Datum zpracování:	Formáty:	Měřítko:
DSP+PDPS	8/2023	12 x A4	1:500

S-kód:	*Stupeň dokumentace:*	*Část:*	*Objekt:*	*Podobjekt:*	*Příloha:*	*Revize:*
X X X X X X X X X X	– P D P S	– D 1 1 1 X	– P S 0 3 X X X X	– X X	– 2 – 1 0 2	– 0 0 0

[Prostor pro další informace]